

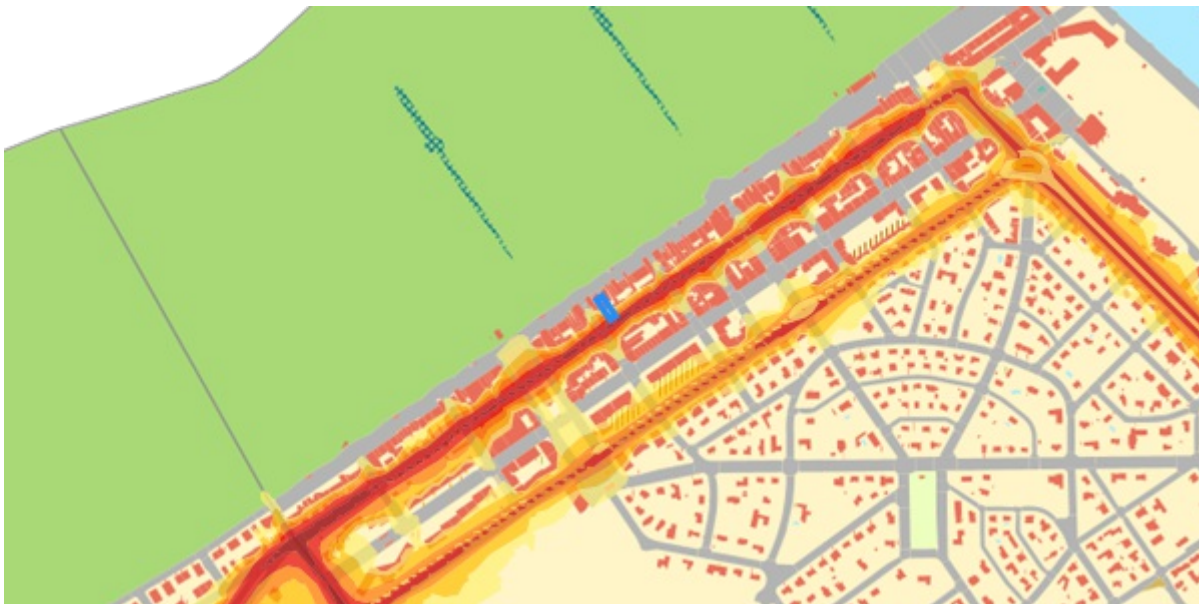
Gegevens opvraging

Ordernummer:	O2024-0104406	Datum opzoeking:	2/02/2024
Referentienummer:	3667146-sub	Zoekdata:	38402D0317/00B000
Perceel:	38402D0317/00B000		

Resultaat opvraging perceel gelegen in Nieuwpoort afdeling NIEUWPOORT 2 AFD, sectie D met perceelnummer 0317/00B000 [38402D0317/00B000]

Geluidsbelasting dag en nacht

Indicatieve kaartweergave



Resultaat

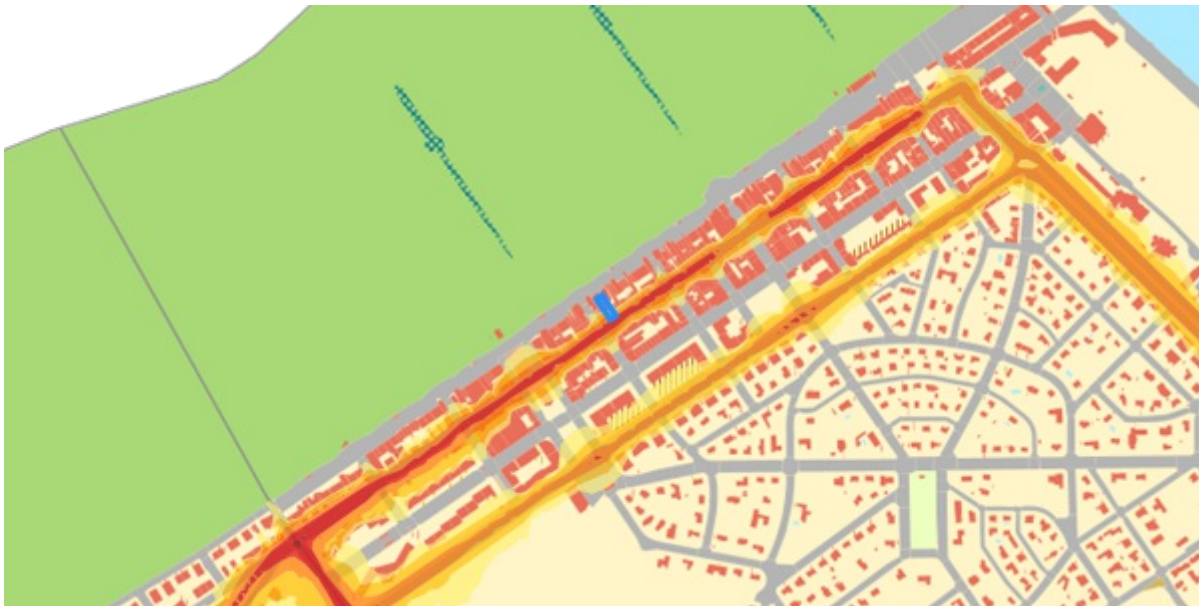
- Informatief:
 - Wegverkeer: Nee
 - Spoorverkeer: Nee
 - Luchtverkeer: Nee

Legende



Geluidsbelasting nacht | 23u00 - 07u00

Indicatieve kaartweergave



Resultaat

- Informatief:
 - Wegverkeer: Nee
 - Spoorverkeer: Nee
 - Luchtverkeer: Nee

Legende



Groenkaart Vlaanderen

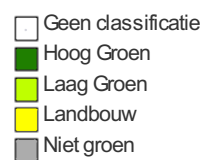
Indicatieve kaartweergave



Resultaat

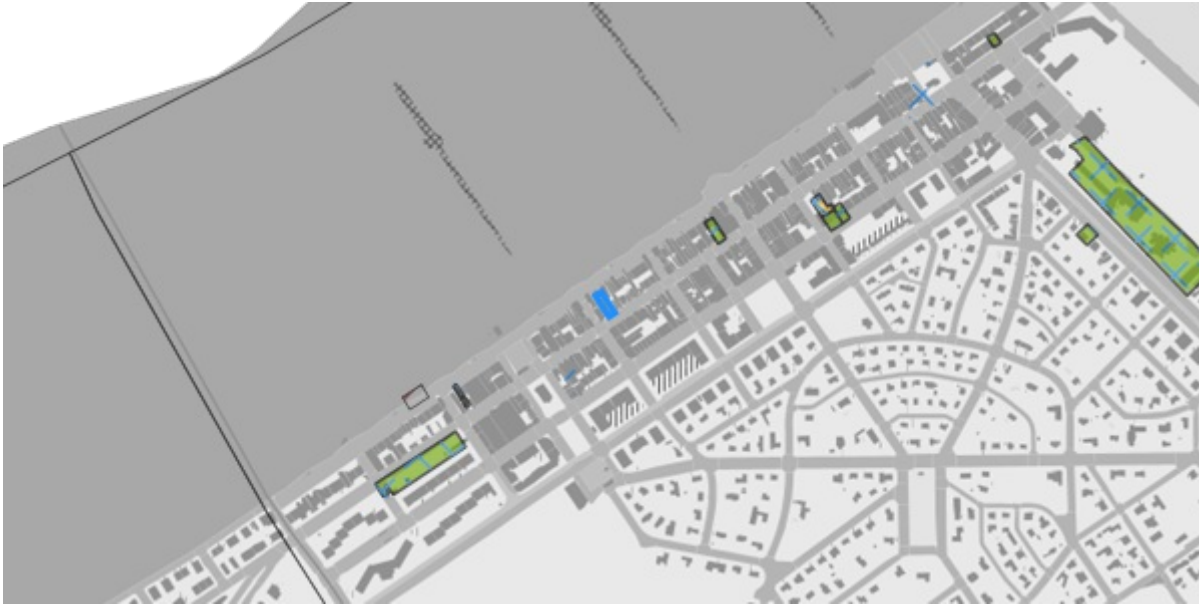
- Informatief: Niet groen

Legende



Grondeninformatieregister OVAM

Indicatieve kaartweergave



Resultaat


- Informatief:
 - Geen informatie beschikbaar

Legende

- Oriënterend bodemonderzoek (OBO)
- Beschrijvend bodemonderzoek (BBO)
- Bodemsaneringsproject (BSP)
- Eindevaluatieonderzoek (EEO)
- ▨ Evaluatierapport schadegeval
- ▨ Vaststelling schadegeval
- ▨ Melding schadegeval
- ▨ Melding bodemverontreiniging

Luchtkwaliteit - ozon

Indicatieve kaartweergave



Resultaat

- Gemeten waarde: 52.41


Legende

Overschrijdingsdagen

- | | | |
|----------|-----------|------------|
| ■ 1 - 3 | ■ 11 - 15 | ■ 26 - 30 |
| ■ 4 - 7 | ■ 16 - 20 | ■ 31 - 40 |
| ■ 8 - 10 | ■ 21 - 25 | ■ 40 - MAX |

Luchtkwaliteit – fijn stof

Indicatieve kaartweergave

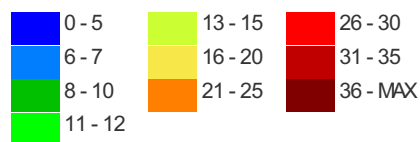


Resultaat

- Gemeten waarde: 9.47

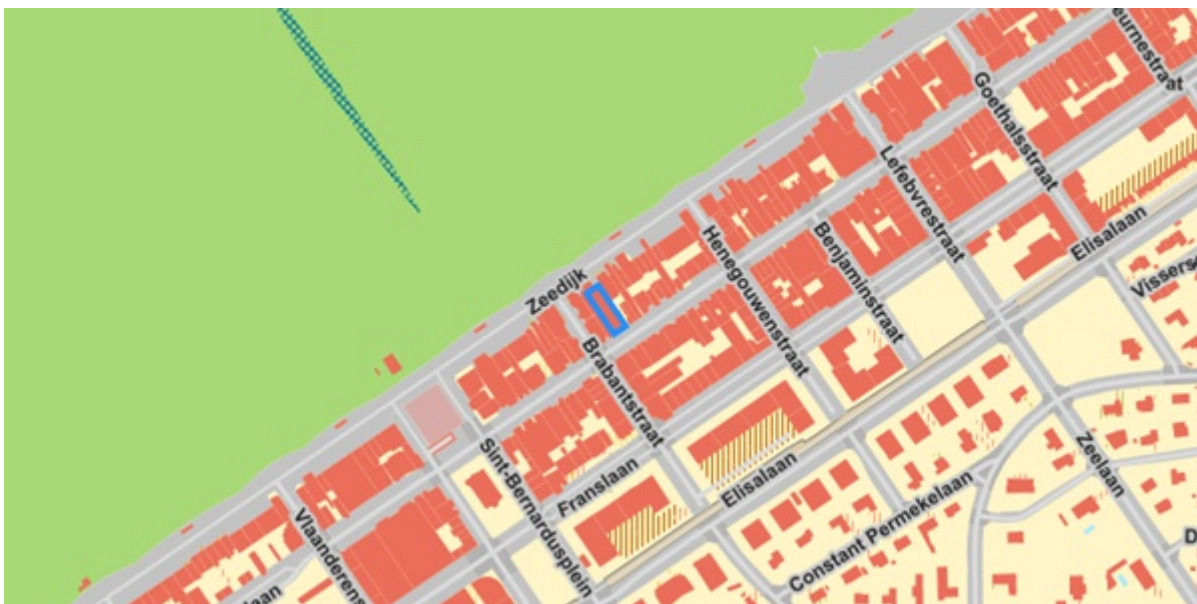
Legende

µg/m³

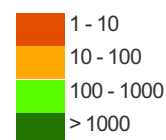


Ruimte & groen – Open ruimte

Indicatieve kaartweergave



Legende



Straling - Zendantennes

Indicatieve kaartweergave



Resultaat

- Geen informatie beschikbaar

Legende

 Goedgekeurd attest

Licht – Lichtemissies

Indicatieve kaartweergave

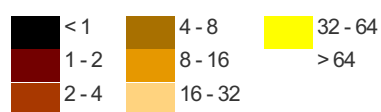


Resultaat

- Gemeten waarde: 18.57


Legende

E-9 Watt/cm²/steradiaal



Mobiliteit – Bereikbaarheid met het openbaar vervoer

Indicatieve kaartweergave



Resultaat

- Mobiliteitsscore: 2.31

Legende

	Beperkt
	Matig
	Goed
	Zeer goed

Welke informatie kan u terugvinden in dit uittreksel?

Strategische geluidsbelastingskaart - Vlaanderen

Geluidsbelastingskaarten worden opgemaakt in uitvoering van de Europese richtlijn omgevingslawaaai. Deze kaarten geven aan wat de geluidsbelasting is in de omgeving van de belangrijkste wegen, spoorwegen, luchthavens en agglomeraties in Vlaanderen.

De geluidsbelasting wordt op de kaarten aangegeven met twee indicatoren de Lden (dag) en de Lnight (nacht).

De geluidsbelasting op een punt is het resultaat van een modelberekening op basis van verschillende paramaters zoals: verkeersintensiteit, type verkeer, type wegdek, type trein, enz.

Groenkaart Vlaanderen

De groenkaart Vlaanderen is een overzichtskaart van het Agentschap Natuur en Bos die een overzicht biedt van het groen in Vlaanderen.

Grondeninformatieregister (OVAM)

Het grondinformatieregister (GIR) is uniek in de wereld. Nergens anders registreert de overheid gegevens over een grond zo gedetailleerd. Van zodra OVAM beschikt over een eerste rapport van bodemonderzoek, een schadegeval wordt gemeld of van zodra het perceel door de gemeente wordt opgenomen in de Gemeentelijke inventaris van riscicogronden, wordt het perceel opgenomen in het GIR. Opgelet: het register is nog niet volledig, er worden nog altijd gronden onderzocht!

Kaarten Leefkwaliteit Vlaanderen

Leefkwaliteit Vlaanderen biedt een selectie kaarten aan die de toestand van het milieu weergeven.

Meer info

www.wegenenverkeer.be
www.brusselsairport.be
www.natuurenbos.be
www.ovam.be
www.leefkwaliteitvlaanderen.be

Bron vastgoedinfo

- Kaart geluidsbelasting gegeneerd op basis van gegevens ontvangen van Agentschap Wegen en verkeer – Afdeling Wegenbouwkunde, Olympiadelaan 10, 1140 Brussel en Brussels Airport Company n.v., Luchthaven Brussel-Nationaal, 1930 Zaventem.
- Groenkaart Vlaanderen gegeneerd op basis van gegevens ontvangen van het Agentschap voor Natuur en Bos, Koning Albert II-Laan 20 8, 1000 Brussel
- Kaart Grondeninformatieregister gegeneerd op basis van gegevens ontvangen van OVAM, Stationsstraat 110, 2800 Mechelen.
- Kaart Luchtkwaliteit, Ruimte & Groen, Straling, Licht en Mobiliteit gegeneerd op basis van gegevens ontvangen van Leefkwaliteit Vlaanderen, Koning Albert II-laan 20 bus 8 / 1000 Brussel.

Document gegeneerd op basis van gegevens van Agentschap voor Natuur en bos, Agentschap Wegen en verkeer en OVAM en Leefkwaliteit Vlaanderen via de ORIS webservices.

CIB vlaanderen vzw - Kortrijksesteenweg 1005 - 9000 Gent
0425.043.508 - vastgoedinfo@vastgoedloket.be